





















Legenda

-  CHRANĚNÁ LOŽISKOVÁ ÚZEMÍ
-  **LBK-150-o** BIOKORIDOR MÍST. VÝZNAMU „NAVRŽENÝ, NEFUNKČNÍ“
-  **LBK90** BIOKORIDOR MÍST. VÝZNAMU „EXISTUJÍCÍ VYMEZENÝ“
-  **RBC 21** BIOCENTRUM REGIONÁLNÍ „EXISTUJÍCÍ VYMEZENÝ“
-  **LBC99** BIOCENTRUM MÍST. VÝZNAMU „NAVRŽENÝ“
-  **LBC-94** BIOCENTRUM MÍST. VÝZNAMU „EXISTUJÍCÍ VYMEZENÝ“ INTERAKČNÍ PRVEK
-  **KZS** KRAJINNÁ ZÓNA SMÍŠENÁ
-  **VZ** VEŘEJNÁ, REKREAČNÍ, DOPROVDNÁ A ROZPTÝLENÁ ZELEN
-  DÁLNIČE
-  SILNICE I a II.řř.
-  **HPC3-770m** HLAVNÍ POLNÍ CESTY
-  **VPC7-120m** VEDLEJŠÍ POLNÍ CESTY
-  **DPC35-233m** DOPLŇKOVÁ POLNÍ CESTY
-  **ÚK3-270m** ÚČELOVÉ KOMUNIKACE
-  OBVOD KPÚ
-  PLYNOVOD
-  TELEKOMUNIKAČNÍ SÍŤ
-  NADZEMNÍ SILOVÉ VEDENÍ
-  ŠTOLOVÝ PŘÍVADEČ ŽELIŽNIKA
-  Vrstevnice základní

DRUHY POZEMKŮ:

-  orná
-  zahrada
-  trvalý travní porost
-  les
-  vodní plocha
-  zast.plocha, nádvoří
-  ostatní plocha

Vypracoval:	Ing. Štěpán Vondráček	JV PROJEKT s.r.o.	Projektová, realizační a geodetická kancelář
Ověřil:	Ing. Jiří Vondráček	Belšínská s.p.230	261 01 Příbram II
Investor:	Ministerstvo zemědělství ČR Pozemkový úřad Praha západ	Kraj:	Středočeský
Katastrální území:	Jesenice		Datum: 02/2015
Áčec:	KOMPLEXNÍ POZEMKOVÁ ÚPRAVA v k.ú. JESENICE	Č. zakázky:	45/2009
	AKTUALIZACE - PLÁN SPOLEČNÝCH ZAŘÍZENÍ	Arch. č.:	45/2009
Obsah výkresu:	MAPA CESTNÍ SÍTĚ A ÚSES		Č. výkresu: 1.
		Měřítko:	1:5800